

AUTRECHE

Projet de construction d'un bâtiment de stockage et de bureaux

PLAN D'EXECUTION

Voie - Nivellement
Assainissement - Réseaux divers

MAITRE D'OUVRAGE		MAITRE D'OEUVRE	
EXACOMPTÉ-CLAIRFONTAINE SAOUDER		GEOPLUS	

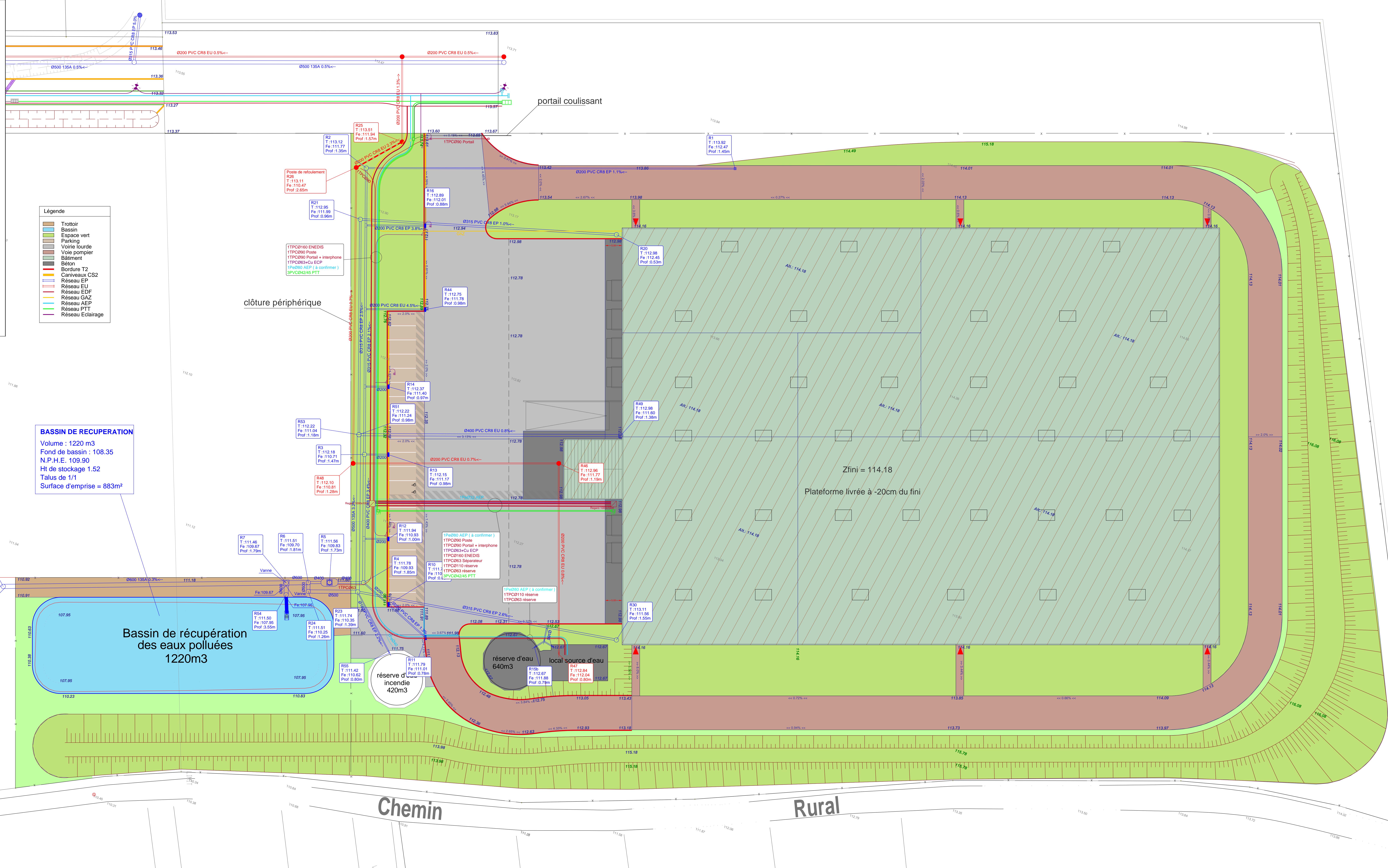
DRESSE PAR :		VERIFIE ET APPROUVE PAR :		BON POUR EXECUTION :	
Nom : W. Leroux	Date : 10/01/19	Nom : A. Simard	Date : 10/01/19	Nom : R. Vegre	Date : 10/01/19
Via :		Via :		Via :	

Date	Indice	Modifications
04/02/19	B	Modif. suite au nouveau plan DCE du 25.01.19
15/02/19	C	Modification assainissement
20/02/19	D	Modification assainissement : Altitude bâtiment
21/02/19	E	Modification bassin : suppression R33 EU
26/02/19	F	Modification Tranchée Technique
06/03/19	G	Modification largeur espace vert pied bâtiment Réajust. EP Ed et R33 diversifs Modification réseaux secs
19/03/19	H	Modification Réserve eau / Quai
20/06/19	I	Modification Volume bassin et réseau d'eau

COLAS
Centre-Ouest
2 Rue de la Plaine
Z.I. des Galandines
37390 METTRAY
Téléphone : 02 47 62 12 12
télécopieur : 02 47 69 02 38
Email : contact.tours.met@colas-cs.com

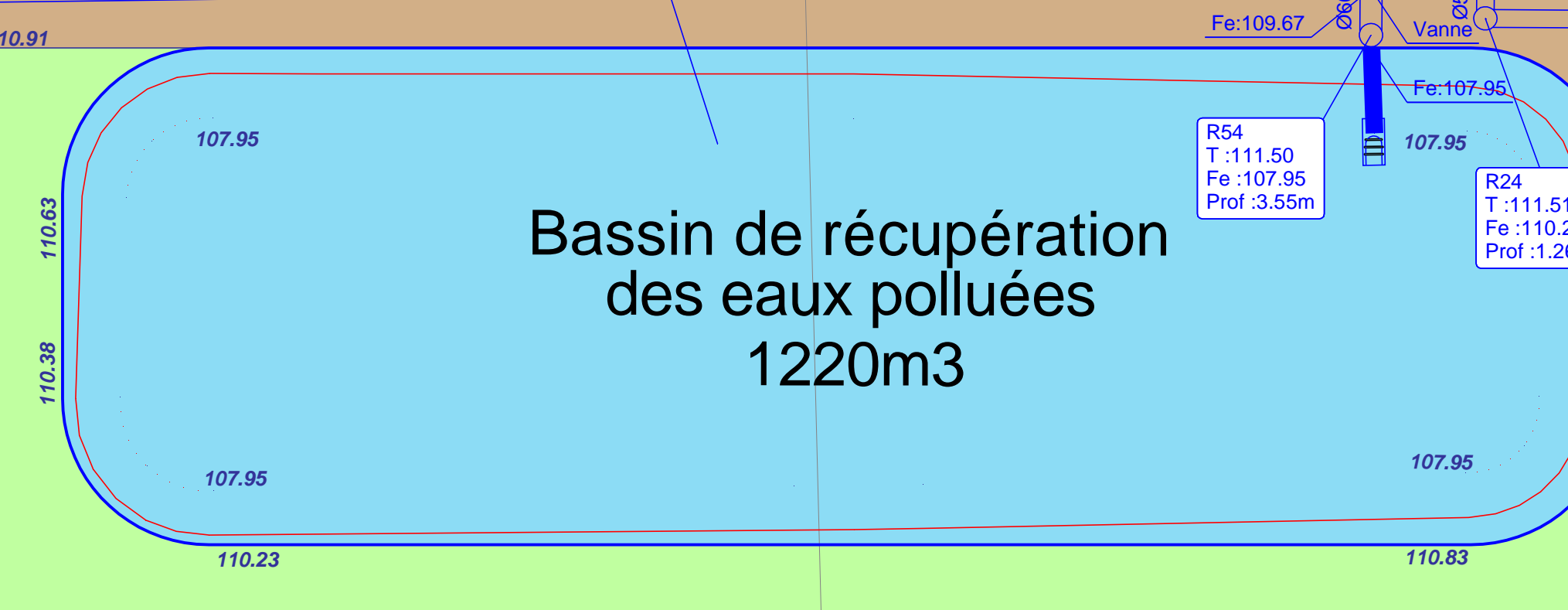
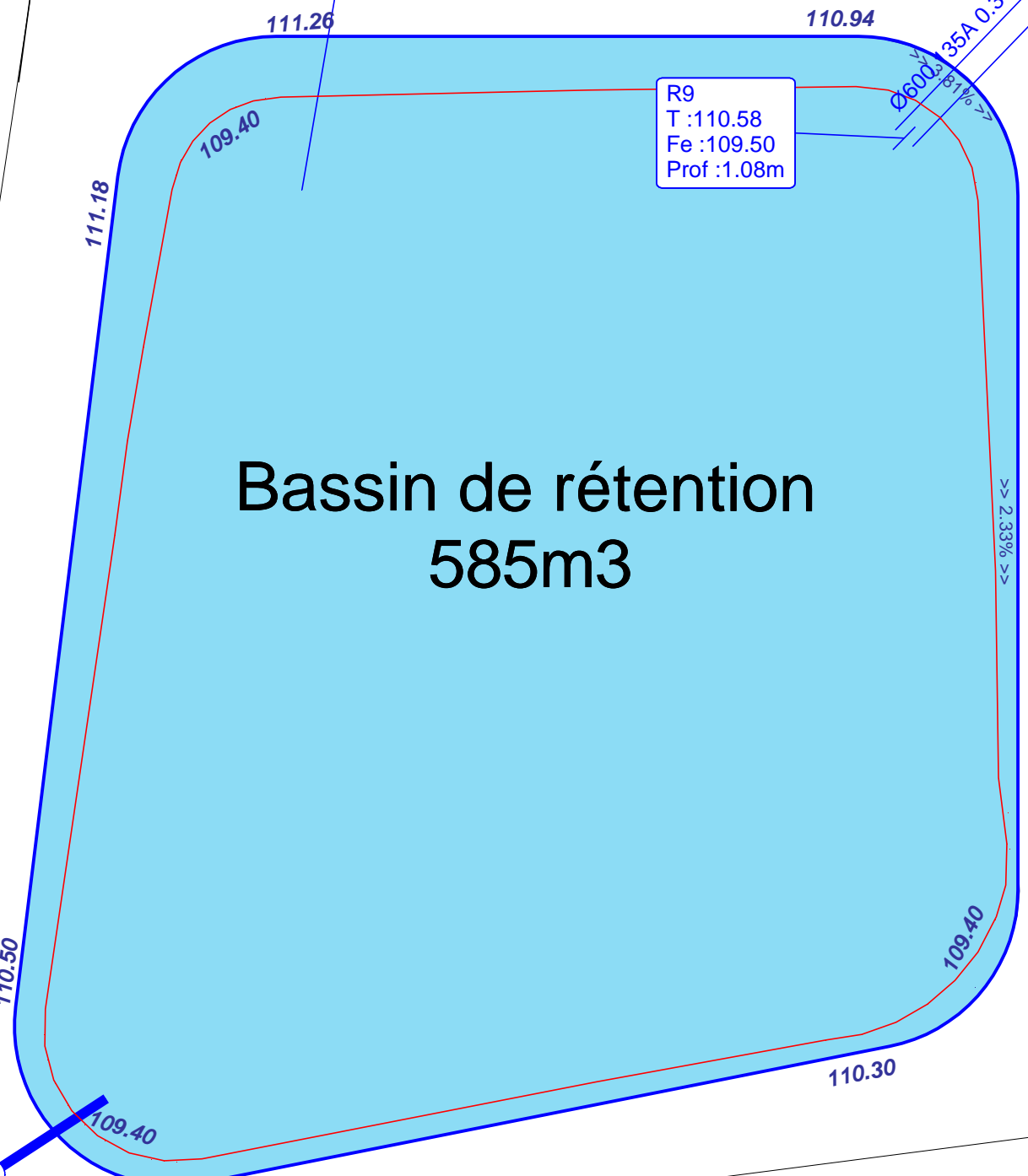
Légende

- Trottoir
- Bassin
- Espace vert
- Parking
- Voie lourde
- Voie pompier
- Bâtiment
- Béton
- Bordure T2
- Caniveaux CS2
- Réseau EP
- Réseau EU
- Réseau EDF
- Réseau GAZ
- Réseau AEP
- Réseau PTT
- Réseau Eclairage



BASSIN DE RETENTION
Volume : 585 m3
Fond de bassin : 109.40
N.P.H.E. 110.13
Ht de stockage 0.73
Talus de 3/2
Surface d'emprise = 990m²

BASSIN DE RECUPERATION
Volume : 1220 m3
Fond de bassin : 108.35
N.P.H.E. 109.90
Ht de stockage 1.52
Talus de 1/1
Surface d'emprise = 883m²



réserve d'incendie
420m3

réserve d'eau
640m3

local source d'eau

Zfini = 114.18
Plateforme livrée à -20cm du fini

Chemin

Rural